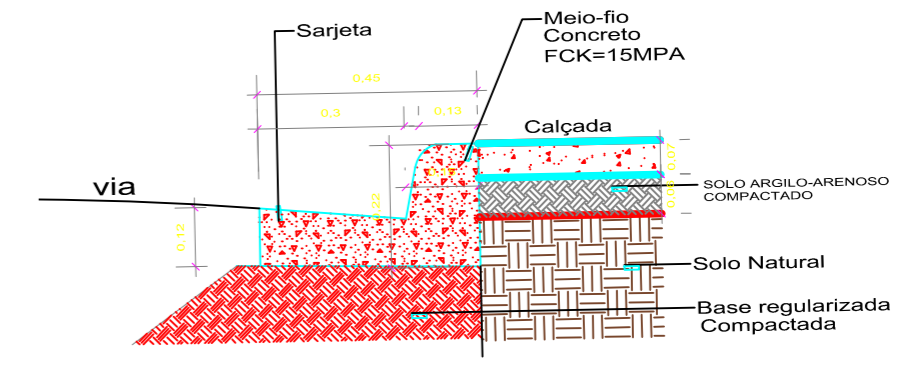
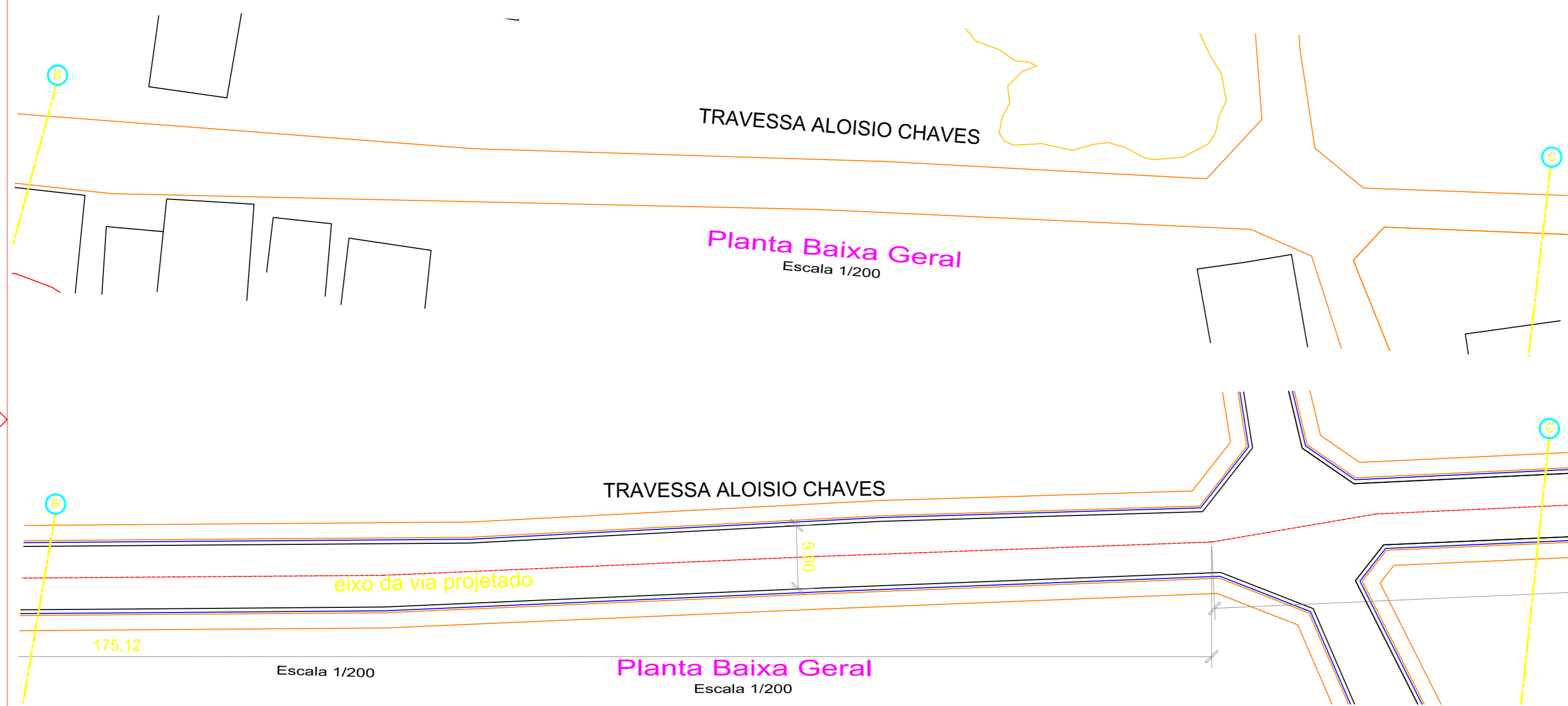


Corte da Via
Escala 1/50

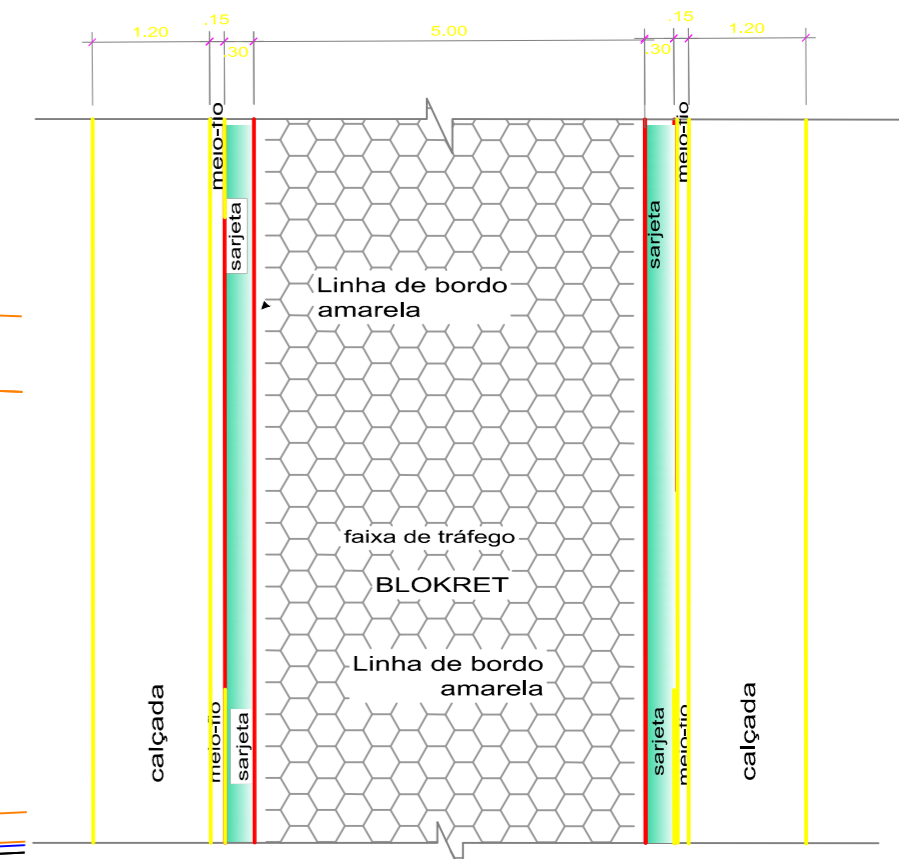


Detalhe meio-fio e sarjeta
Escala 1/10



Planta Baixa Geral
Escala 1/200

Planta Baixa Geral
Escala 1/200




Det. da Via
Escala 1/50

LEGENDA

- RESIDÊNCIAS
- EIXO DA VIA PROJETADA
- VIA EXISTENTE

- NOTAS**
- EM TODOS OS ACESSOS EXISTENTES DE VEÍCULOS HAVERÁ REBAIXAMENTO DO MEIO-FIO À 5cm.
 - A DRENAGEM SERÁ SUPERFICIAL. VER DETALHE DE SARJETA E MEIO FIO.
 - MEDIDAS EM METROS; - VERIFICAR DETALHES CONSTRUTIVOS.
 - CALÇADAS COM LARGURA REGULAR DE 1,20m;
 - CONTAGEM DE ESTAQUEAMENTO A PARTIR DO INÍCIO DO TRECHO A SER PAVIMENTADO ATÉ O FINAL DO MESMO.
 - EM CASO DE CONFLITO DE INFORMAÇÕES ENTRE O PROJETO GRÁFICO E O MEMORIAL DESCRITIVO, PREVALECE A INFORMAÇÃO CONTIDA NOS DESENHOS.
 - ALTERAÇÕES NESTE PROJETO SOMENTE COM AUTORIZAÇÃO EXPRESSA DO AUTOR
 - LEI DE ACESSIBILIDADE Nº 13.146/2015.
- REFERÊNCIAS**
- PLANILHA DE QUANTITATIVOS
 - MEMORIAL DESCRITIVO E ESPECIFICAÇÕES TÉCNICAS



Planta Baixa Geral
Escala 1/200

PROPRIETÁRIO: PREFEITURA MUNICIPAL DE BAGRE			
PREFEITURA MUNICIPAL DE BAGRE			
LOCAL: ALOISIO CHAVES	ÁREA TOTAL: 3140 m²	DATA: FEV/2022	ESCALA: Indicada
ASSUNTO: PAVIMENTAÇÃO DE VIAS			03/06
CONTEÚDO: PLANTA BAIXA GERAL / ESTAQUEAMENTO			
DESENHO CAD: PLANTA BAIXA PLANTA DE URBANIZAÇÃO			
REVISÃO: REV. 0			