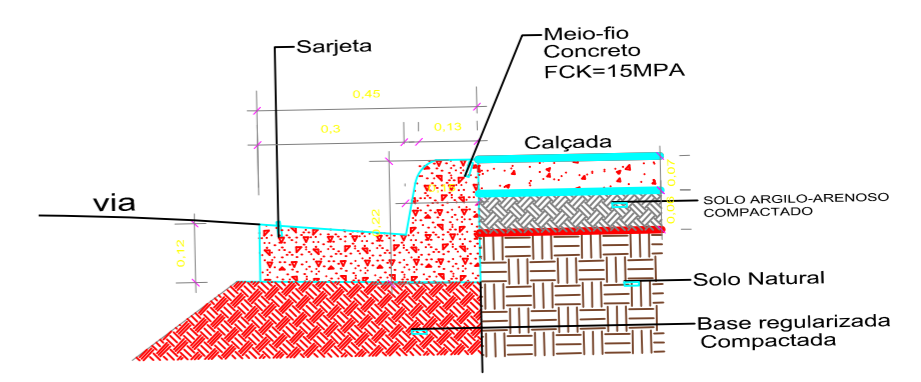
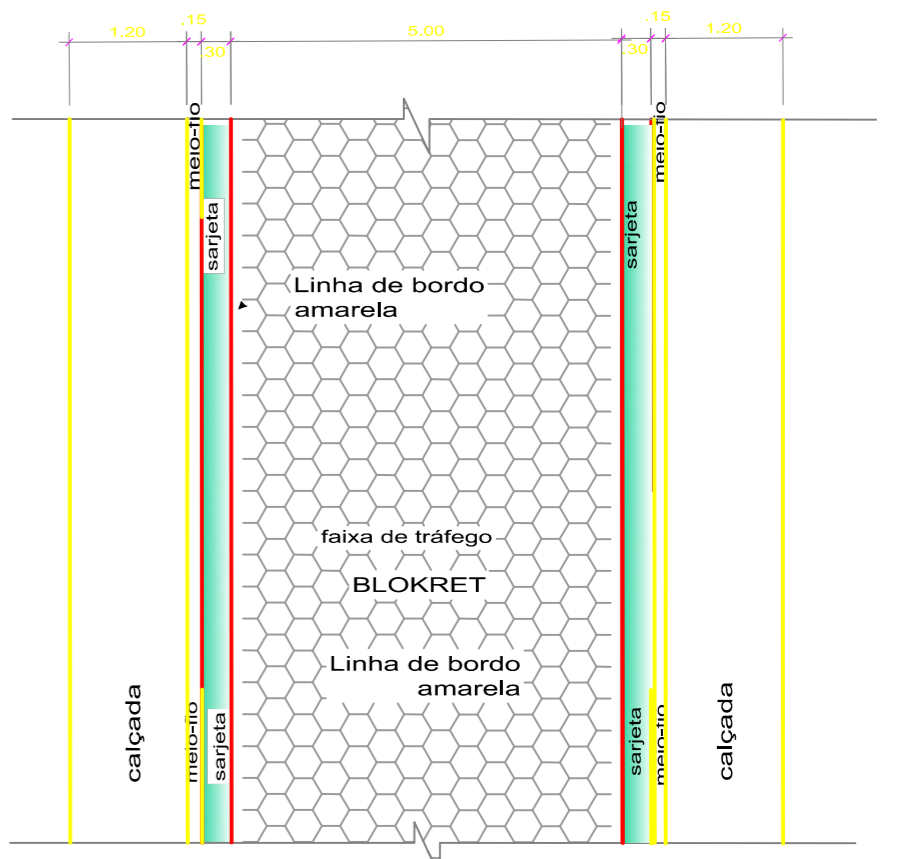
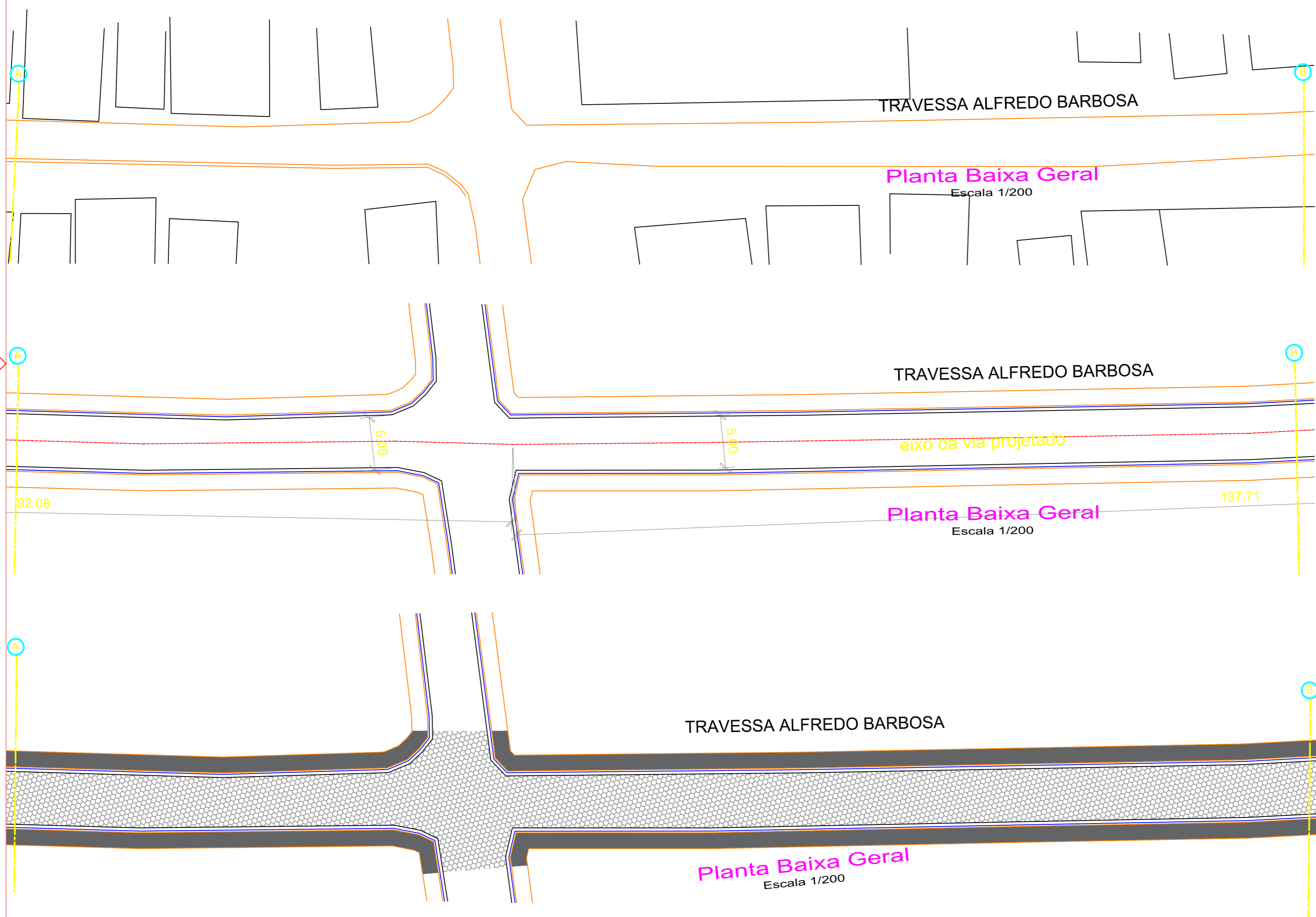


Corte da Via
Escala 1/50



Detalhe meio-fio e sarjeta
Escala 1/10



Det. da Via
Escala 1/50

LEGENDA

	RESIDÊNCIAS
	EIXO DA VIA PROJETADA
	VIA EXISTENTE

NOTAS

- EM TODOS OS ACESSOS EXISTENTES DE VEÍCULOS HAVERÁ REBAIXAMENTO DO MEIO-FIO A 5cm.
- A DRENAGEM SERÁ SUPERFICIAL. VER DETALHE DE SARJETA E MEIO-FIO.
- MEDIDAS EM METROS - VERIFICAR DETALHES CONSTRUTIVOS.
- CALÇADAS COM LARGURA REGULAR DE 1,20m.
- CONTAGEM DE ESTEAQUEAMENTO A PARTIR DO INÍCIO DO TRECHO A SER PAVIMENTADO ATÉ O FINAL DO MESMO.
- EM CASO DE CONFLITO DE INFORMAÇÕES ENTRE O PROJETO GRÁFICO E O MEMORIAL DESCRITIVO, PREVALECE A INFORMAÇÃO CONTIDA NOS DESENHOS.
- ALTERAÇÕES NESTE PROJETO SOMENTE COM AUTORIZAÇÃO EXPRESSA DO AUTOR.
- LEI DE ACESSIBILIDADE Nº 13.146/2015.

REFERÊNCIAS

- PLANILHA DE QUANTITATIVOS
- MEMORIAL DESCRITIVO E ESPECIFICAÇÕES TÉCNICAS

PROPRIETÁRIO: PREFEITURA MUNICIPAL DE BAGRE			
PREFEITURA MUNICIPAL DE BAGRE			
LOCAL: ALFREDO BARBOSA	ÁREA TOTAL: 2325 m²	DATA: FEV/2022	ESCALA: Indicada
ASSUNTO: PAVIMENTAÇÃO DE VIAS			BRANCHA:
CONTEÚDO: PLANTA BAIXA GERAL / ESTEAQUEAMENTO PLANTA BAIXA PLANTA DE URBANIZAÇÃO			02/03
DESENHO CAD:	REVISÃO:	REV. D	