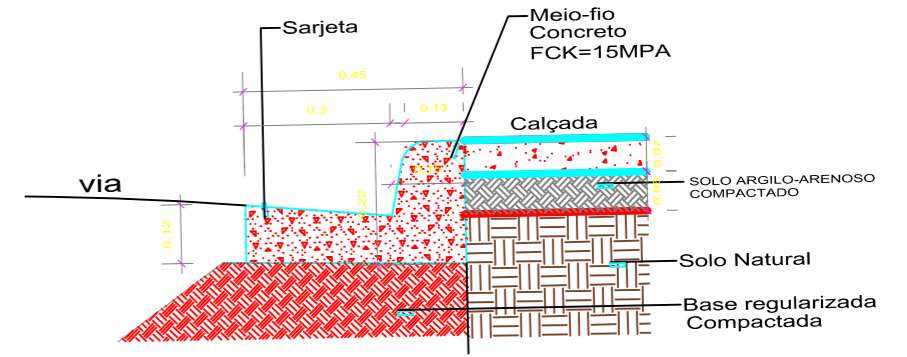
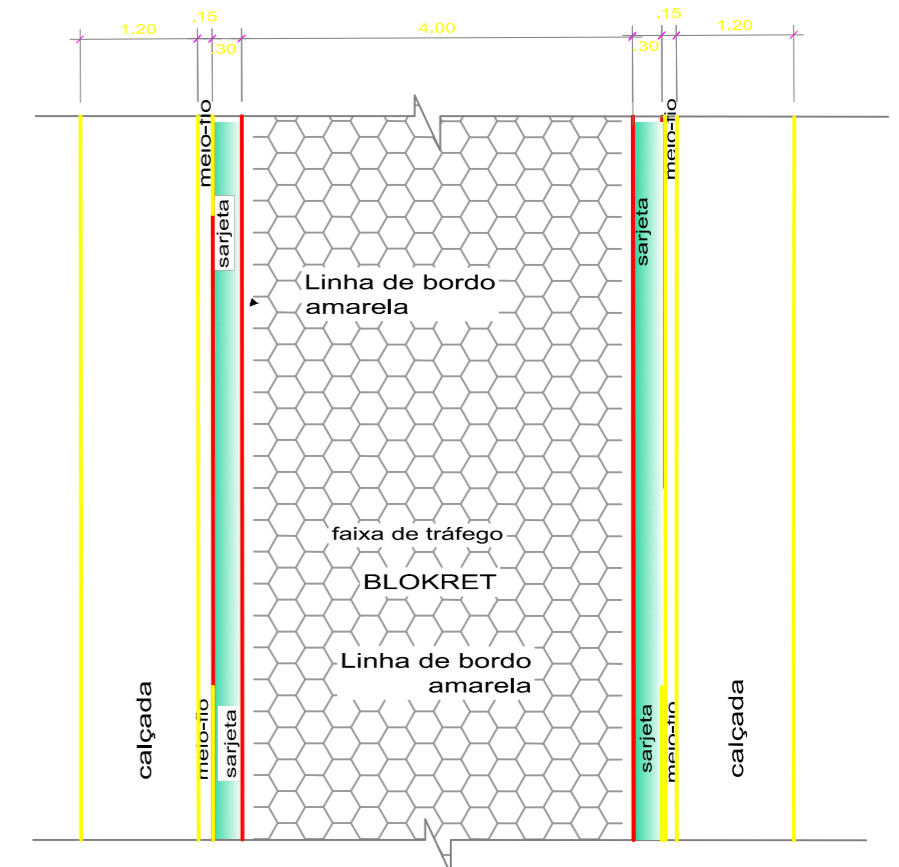
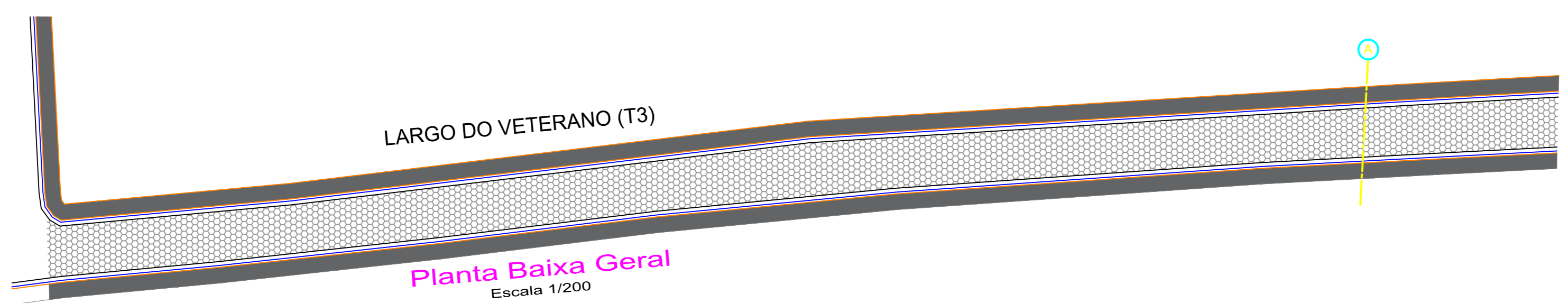
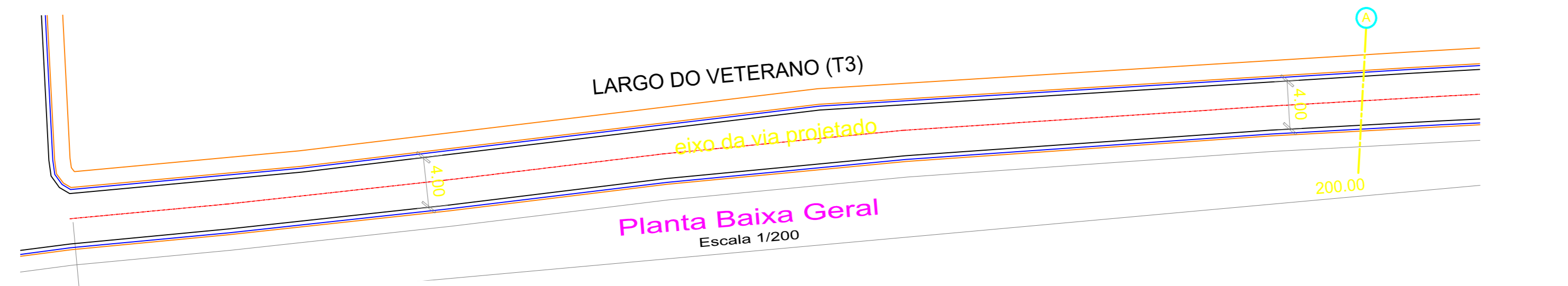
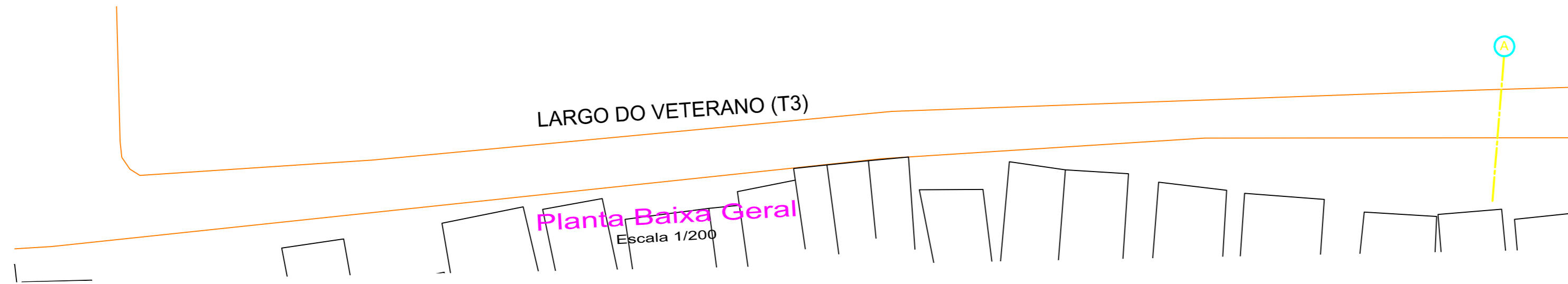


**Corte da Via**  
Escala 1/50



**Detalhe meio-fio e sarjeta**  
Escala 1/10



**Det. da Via**  
Escala 1/50

**LEGENDA**

- RESIDÊNCIAS
- EIXO DA VIA PROJETADA
- VIA EXISTENTE

- NOTAS**
- EM TODOS OS ACESSOS EXISTENTES DE VEÍCULOS HAVERÁ REBAIXAMENTO DO MEIO-FIO À 5cm.
  - A DRENAGEM SERÁ SUPERFICIAL. VER DETALHE DE SARJETA E MEIO FIO.
  - MEDIDAS EM METROS. - VERIFICAR DETALHES CONSTRUTIVOS.
  - CALÇADAS COM LARGURA REGULAR DE 1,20m.
  - CONTAGEM DE ESTAQUEAMENTO A PARTIR DO INÍCIO DO TRECHO A SER PAVIMENTADO ATÉ O FINAL DO MESMO.
  - EM CASO DE CONFLITO DE INFORMAÇÕES ENTRE O PROJETO GRÁFICO E O MEMORIAL DESCRITIVO, PREVALECE A INFORMAÇÃO CONTIDA NOS DESENHOS.
  - ALTERAÇÕES NESTE PROJETO SOMENTE COM AUTORIZAÇÃO EXPRESSA DO AUTOR
  - LEI DE ACESSIBILIDADE Nº 13.146/2015.
- REFERÊNCIAS**
- PLANILHA DE QUANTITATIVOS
  - MEMORIAL DESCRITIVO E ESPECIFICAÇÕES TÉCNICAS

PROPRIETÁRIO: PREFEITURA MUNICIPAL DE BAGRE			
<b>PREFEITURA MUNICIPAL DE BAGRE</b>			
LOCAL: TRAVESSA LARGO DO VETERANO (T3)	ÁREA TOTAL: 800 m <sup>2</sup>	DATA: FEV/2022	ESCALA: Indicada
ASSUNTO: PAVIMENTAÇÃO DE VIAS			<b>01/02</b>
CONTEÚDO: PLANTA BAIXA GERAL / ESTAQUEAMENTO PLANTA BAIXA PLANTA DE URBANIZAÇÃO			
DESENHO CAD:	REVISÃO:	REV. D	